



Městská část  
Praha 8

PRAHA 8



# STRATEGICKÝ PLÁN UDRŽITELNÉHO ROZVOJE MĚSTSKÉ ČÁSTI PRAHA 8 NA OBDOBÍ 2017 – 2026 NÁVRHOVÁ ČÁST



**PROCES**

PROCES - Centrum pro rozvoj obcí a regionů, s.r.o.

Doc. Ing. Lubor Hruška, Ph.D. a kolektiv

Dokument zpracovala společnost **PROCES – Centrum pro rozvoj obcí a regionů, s.r.o.**, Švabinského 1749/19, 702 00 Ostrava – Moravská Ostrava.

Zápis v obchodním rejstříku Krajského soudu v Ostravě oddíl C, vložka 32793.

Společnost je registrovaná u Úřadu pro ochranu osobních údajů pod reg. č. 00038958.



**PROCES je členem PAAC CONSORTIUM**

**Telefon:** +420 595 136 023

**Web:** <http://rozvoj-obce.cz>

**E-mail:** [info@rozvoj-obce.cz](mailto:info@rozvoj-obce.cz)

**Autorský kolektiv:**

- Doc. Ing. Lubor Hruška, Ph.D.
- Ing. Ivana Foldynová, Ph.D.
- Ing. Radek Fújak
- Mgr. Lukáš Dědič
- a kolektiv.

## OBSAH

<b>1. Úvod</b> .....	<b>4</b>
1.1 Organizační struktura tvorby strategie .....	4
1.2 Sběr podnětů pro tvorbu Návrhové části.....	8
1.3 Struktura Návrhové části.....	17
<b>2. Vize a globální cíl</b> .....	<b>18</b>
<b>3. Priority a opatření</b> .....	<b>19</b>
<b>4. Monitorovací indikátory</b> .....	<b>24</b>
<b>5. Vazba na nadřazené strategické dokumenty</b> .....	<b>29</b>

## 1. Úvod

Návrhová část Strategického plánu udržitelného rozvoje městské části Praha 8 navazuje na Analytickou část a popisuje možné a žádoucí zásahy, které by se měly na území městské části realizovat. Při tvorbě Návrhové části bylo reagováno na výstupy a zjištění z provedených analýz a ze SWOT analýzy. Jako podkladové materiály pro nastavení směrů rozvoje MČ sloužilo Programové prohlášení MČ Praha 8 na období 2014 – 2018 a také podněty od občanů získané na kulatých stolech a veřejných projednáních.<sup>1</sup> Současně probíhaly konzultace s Institutem plánování a rozvoje hlavního města Prahy (IPR), který zpracovával nový Strategický plán hl. m. Prahy s cílem zajistit soulad mezi těmito dvěma dokumenty.

### 1.1 ORGANIZAČNÍ STRUKTURA TVORBY STRATEGIE

V rámci přípravné fáze projektu byla nastavena organizační struktura. Ta přesně určuje, kdo tvorbu Strategického plánu udržitelného rozvoje městské části Praha 8 řídí a kdo byl v každé fázi projektu odpovědný za výstupy. Jedná se o následující pozice:

#### 1. Gestor tvorby strategie

Gestor tvorby strategie je *zástupce starosty MgA. Petr Vilgus, Ph.D.* Spolupracoval s Koordinátorem tvorby strategie, který byl odpovědný za zpracování strategie. Mezi jeho hlavní činnosti patřilo zajištění tvorby strategie. Gestor tvorby strategie je součástí Týmu pro tvorbu strategie a Komise místní Agendy 21.

#### 2. Koordinátor tvorby strategie

Koordinátor tvorby strategie (*oddělení strategického rozvoje a místní Agendy 21 Odboru územního rozvoje a výstavby ÚMČ Praha 8*) je odpovědný Gestoru za tvorbu strategie. Úzce spolupracuje s externím zpracovatelem, kterému dodává výstupy z jednání Týmu pro tvorbu strategie, jednání Komise Rady městské části Praha 8 a Pracovních skupin. Mezi hlavní činnosti Koordinátora tvorby strategie se řadí organizace zapojování veřejnosti do tvorby strategie, koordinace výstupů z Týmu pro tvorbu strategie, Komise místní Agendy 21 a Pracovních skupin, spolupráce s externím zpracovatelem strategie, předkládání dílčích výstupů k projednání Radě MČ Praha 8 nebo Komisím Rady MČ Praha 8, sledování a vyhodnocování dodržování harmonogramu zpracování strategie, předložení strategie ke schválení Zastupitelstvu.

#### 3. Tým pro tvorbu strategie

Dále byl vytvořen a schválen Tým pro tvorbu strategie. Jeho členy jsou:

##### Předseda:

- MgA. Petr Vilgus, Ph.D. – *zástupce starosty*

##### Členové:

- PhDr. Ing. Matěj Fichtner, MBA – *zástupce starosty, členem do 22. 3. 2016*
- Ing. Jiří Reitspies – *tajemník, členem do 30. 6. 2016*
- RNDr. Pavel Roušar – *vedoucí oddělení strategického rozvoje a místní Agendy 21, členem do 31. 8. 2016*
- Bc. Michal Souček – *vedoucí oddělení zdravotnictví a sociálních služeb*
- Ing. Bc. Jiří Eliáš – *vedoucí Odboru správy majetku*
- Libor Kálmán – *pověřen vedením Odboru kultury, sportu, mládeže a památkové péče*
- Ing. Daria Říčařová, DiS. – *vedoucí oddělení evropských fondů, členkou do 30. 6. 2016*
- Ing. Dagmar Frantíková – *vedoucí oddělení rozpočtu, členkou do 19. 1. 2016*

<sup>1</sup> Navrhované cíle a opatření SPUR MČ Praha 8 byly tvořeny v souladu s Aalborgskými závazky a cíli udržitelného rozvoje.

- Ing. Jiří Pondělíček, Ph.D. – *vedoucí Odboru životního prostředí a speciálních projektů, členem do 19. 1. 2016*
- Mgr. Martin Moulis – *vedoucí Odboru dopravy*
- Mgr. Jaroslava Benetková – *vedoucí oddělení provozu a organizace školství*
- Mgr. Vít Céza – *člen zastupitelstva*
- Ing. Daniel Sklenář – *občan, členem od 23. 3. 2016*
- Jana Králová – *referentka oddělení rozpočtu, členkou od 20. 1. 2016*
- Ing. Tomáš Beneš – *pověřený vedením oddělení správy městské zeleně, členem od 20. 1. 2016*

**Tajemnice:**

- Bc. Iva Hájková – *oddělení strategického rozvoje a místní Agendy 21*

Tým pro tvorbu strategie (aktualizace k 12/2016)

**Předseda:**

- MgA. Petr Vilgus, Ph.D. - *zástupce starosty*

**Členové:**

- JUDr. Josef Rambousek - *tajemník*
- Bc. Michal Souček - *ředitel obvodního ústavu sociálně-zdravotnických služeb*
- Ing. Bc. Jiří Eliáš - *vedoucí Odboru Správy majetku*
- Libor Kálmán - *pověřen vedením Odboru kultury, sportu, mládeže a památkové péče*
- Mgr. Martin Moulis - *pověřen vedením oddělení bezmotorové dopravy a bezpečnosti provozu*
- Mgr. Jaroslava Benetková - *vedoucí oddělení provozu a organizace školství*
- Mgr. Vít Céza - *člen zastupitelstva*
- Jana Králová - *referentka oddělení rozpočtu*
- Ing. Tomáš Beneš - *pověřen vedením oddělení správy městské zeleně*
- Ing. Daniel Sklenář - *občan*

**Tajemnice:**

- Bc. Iva Hájková - *vedoucí Oddělení strategického rozvoje a místní Agendy 21*

**Externí zpracovatel**

- PROCES – Centrum pro rozvoj obcí a regionů, s.r.o.

Tento tým spolupracoval s komisemi Rady městské části, pracovními skupinami a odbornou veřejností, což jsou politici, volení zastupitelé městské části Praha 8 a zaměstnanci Úřadu městské části Praha 8. Tým pro tvorbu strategie prováděl aktivity dle Projektového plánu tvorby strategie, zapojoval se do tvorby obsahových částí strategie, prováděl konzultační činnost, účastnil se veřejných projednání a kulatých stolů s veřejností a revidoval a připomínkoval výstupy tvorby strategie. Následně přijímal rozhodnutí o schválení/neschválení průběžných výstupů. Dále plnil úkoly stanovené Gestorem a Koordinátorem tvorby strategie a podílel se na vzniku implementace strategie.

#### 4. Pracovní skupiny

Jedná se o tzv. stakeholdery, tj. nositele informací, kteří mají pro zpracování úspěšných rozvojových dokumentů zásadní charakter. Jedná se zejména o pracovníky zpracovatele, subjekt zadavatele (delegovaní členové samosprávy a vybraní zaměstnanci úřadu), klíčové subjekty ekonomického a sociálního života ve městě (významní podnikatelé – zaměstnavatelé, zástupci vzdělávacích institucí a poskytovatelů sociálních a zdravotních služeb atd.), místní organizace (neziskové, zájmové, profesní atd.), obyvatelé městské části (veřejnost).

Pro účely zpracování **Návrhové části** strategického plánu byly sestaveny **4 pracovní skupiny (PS)** pro následující rozvojové oblasti:

- a) Rozvoj území, bydlení, řízení a správa MČ, rozvoj podnikání
- b) Technická infrastruktura, doprava, životní prostředí
- c) Školství, kultura, volnočasové aktivity, turistický ruch
- d) Zdravotnictví, sociální oblast, bezpečnost

### Seznam členů pracovních skupin kontrola funkcí

<b>Pracovní skupina A:</b>	<b>ROZVOJ ÚZEMÍ, BYDLENÍ, ŘÍZENÍ A SPRÁVA MČ, ROZVOJ PODNIKÁNÍ</b>	
<b>Předseda PS:</b>	radní MČ Praha 8	
<b>Členové:</b>	Odbor živnostenský a správních činností	Tajemník ÚMČ Praha 8
	Odbor správy majetku	Komise pro území rozvoj a památkovou péči
	Odbor ekonomický	Zastupitel MČ
	Oddělení strategického rozvoje a MA21	Institut plánování a rozvoje hlavního města Prahy
	Odbor kancelář starosty	občan Prahy 8
	Neziskový sektor	Hospodářská komora
	Komise MA21	Nemocnice Na Bulovce
	Komise pro obecní byty	
	Komise pro obecní majetek	
<b>Pracovní skupina B:</b>	<b>DOPRAVA, ŽIVOTNÍ PROSTŘEDÍ, TECHNICKÁ INFRASTRUKTURA</b>	
<b>Předseda PS:</b>	zástupce starosty MČ Praha 8	
<b>Členové:</b>	Odbor dopravy	Správa železniční dopravní cesty cyklokupina
	Odbor územního rozvoje a výstavby	Spolek Kobylisy - domov pro lidi
	Odbor životního prostředí a speciálních projektů	Komise pro dopravu
	Technická správa komunikací hl. m. Prahy	Komise pro životní prostředí
	Policie ČR	Lesy hl. m. Prahy
	Městská policie Praha	Povodí Vltavy
	Regionální organizátor Pražské integrované dopravy	občan Prahy
	Dopravní podnik Praha	KOMUNITA ROHAN - spolek
	IPODEC	Nemocnice Na Bulovce
		Zastupitel MČ
<b>Pracovní skupina C:</b>	<b>ŠKOLSTVÍ, KULTURA, VOLNOČASOVÉ AKTIVITY, TURISTICKÝ RUCH</b>	
<b>Předseda PS:</b>	zastupitelka, předsedkyně Komise pro školství	
<b>Členové:</b>	Odbor kultury, sportu a komunikace	Botanická zahrada
	Odbor školství	Česká evaluační společnost Inka Pibilova14.
	Divadlo Pod Palmovkou	Serpens (židovská obec)
	Sportovní organizace	Komise pro prevenci sociálně patologických jevů "
	Komise pro kulturu a volný čas	Gymnázium U libeňského zámku
	Komise pro sport, mládež a grantovou politiku	Nemocnice Na Bulovce
	Komise pro školství	KOA a VOŠE Kollárova 5
	Komise pro vnější vztahy a turistický ruch	KOMUNITA ROHAN - spolek
	Farní sbor ČCE v Kobylisích	Zastupitel MČ
	Muzeum hl. města Prahy	
<b>Pracovní skupina D:</b>	<b>BEZPEČNOST, SOCIÁLNÍ OBLAST, ZDRAVOTNICTVÍ</b>	
<b>Předseda PS:</b>	zástupce starosty MČ Praha 8	
<b>Členové:</b>	Odbor sociálních věcí	Komise pro sociální věci a národnostní menšiny
	Ruka pro život o.p.s.	Nemocnice Na Bulovce Psychiatrická léčebna Bohnice
	Poskytovatel zdravotních služeb	Domov pro seniory Kobylisy
	Policie ČR	Úřad práce ČR
	Městská policie Praha	Oddělení bezpečnosti a krizového řízení
	Komise pro prevenci sociálně patologických jevů	Zastupitel MČ
	Komise pro seniory	

Pracovní skupiny se podílely na verifikaci Analytické části vč. SWOT analýzy a spolupověřily (navrhovaly) vizi městské části a globální cíl. Následně byly vize i globální cíl představeny Týmu pro tvorbu strategie, který je po úpravách formulací schválil. Pracovní skupiny rozpracovaly stanovené tematické oblasti do priorit, specifických cílů a opatření, přičemž bylo reagováno na zjištěné problémy v Analytické části, částečně také na očekávaný socioekonomický vývoj v městské části v Hlavním městě Praze. Zároveň diskutovaly a navrhovaly konkrétní projektové záměry do Akčního plánu. Všechny výstupy z jednání pracovních skupin projednával a po finalizaci akceptoval a schválil Tým pro tvorbu strategie.

**Činnost pracovních skupin byla zahájena v únoru 2016. Celkem proběhla 4 setkání v těchto termínech:**

- **10. února 2016:** verifikace Analytické části, SWOT analýzy, návrhy vize městské části, globálního cíle;
- **2. března 2016:** finalizace návrhů vize městské části a globálního cíle, tvorba priorit, specifických cílů, opatření;
- **23. března 2016:** finalizace priorit, specifických cílů a opatření, návrhy projektových záměrů a aktivit naplňující jednotlivá opatření – tvorba **Seznamu námětů pro období 2017-2016;**
- **13. dubna 2016** – finalizace návrhů projektových záměrů, doporučení projektových záměrů k zařazení do Akčního plánu 2017 – 2018.

V rámci zpracování strategie jsou obsazeny ještě další role organizační struktury. Mezi ně se řadí:

#### **Manažer komunikace a publicity**

Manažer komunikace a publicity (*Koordinátorka místní Agendy 21 MČ Praha 8*) je odpovědný Koordinátorovi tvorby strategie. Je členem Komise MA21 a pracovních skupin. Účastní se veřejných projednání a kulatých stolů. Mezi jeho hlavní činnosti se řadí:

- Organizace zapojování veřejnosti do tvorby strategie;
- Řízení, koordinace a provádění jednotlivých aktivit dle Plánu spolupráce a komunikace tvorby strategie;
- Informovanost o klíčových aspektech realizace projektu tvorby strategie.

#### **Komise místní Agendy 21**

Komise místní Agendy 21 je poradním orgánem Rady městské části Praha 8. Odborně dohlíží na procesy místní Agendy 21. Komise se zabývá aktivitami, které mohou mít vliv na zdraví, udržitelný rozvoj a kvalitu života v městské části. V komisi jsou zastoupeny subjekty z řad veřejné správy, neziskového i podnikatelského sektoru a příspěvkových organizací.

## 1.2 SBĚR PODNĚTŮ PRO TVORBU NÁVRHOVÉ ČÁSTI

Za účelem sběru podnětů pro nastavení Návrhové části byly realizovány tzv. kulaté stoly, v rámci nichž probíhaly diskuze s občany městské části. Kulaté stoly byly realizovány v měsících říjnu a listopadu 2015 na 7 různých místech městské části, viz následující tabulka. V rámci této skupinové diskuze byly projednány potřeby a podněty jednotlivých skupin obyvatel vedoucí k rozvoji MČ Praha 8. Každý kulatý stůl byl zaměřen na danou zájmovou oblast.

**Tabulka 1.1: Místa a termíny konání kulatých stolů**

Místo	Termín	Počet zúčastněných občanů	Počet podnětů od občanů	Počet záznamů v pocitové mapě
Kulturní dům Ládví, Burešova 1661/2, Kobylisy	19. října	46	83	46
Základní škola, Lyčkovo náměstí 460/6, Karlín	21. října	37	53	40
Základní škola, Libčická 658/10, Čimice	4. listopadu	25	64	20
Kulturní dům Krakov, Těšínská 600, Bohnice	9. listopadu	27	32	29
Úřad městské části Praha 8, U Meteoru 6, Libeň	10. listopadu	43	89	38
Základní škola, Na Šutce 440/28, Troja	23. listopadu	25	35	28
Základní škola, Hovorčovická 1281/11, Kobylisy	25. listopadu	19	54	19
<b>CELKEM</b>		<b>222</b>	<b>410</b>	<b>220</b>

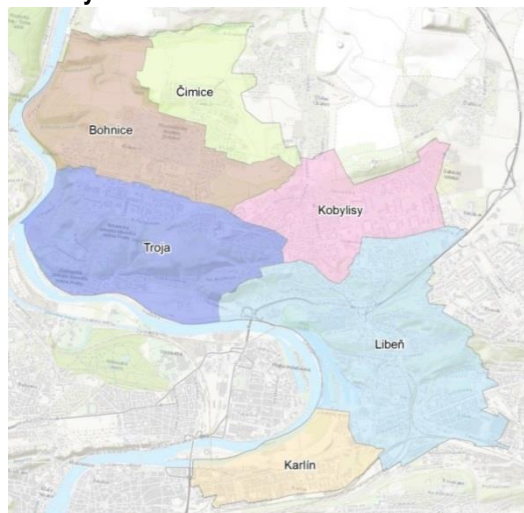
Zdroj: PROCES, 2015, vlastní tvorba

V rámci kulatých stolů bylo možno prodiskutovat problémy a potřeby týkající se sociální oblasti, dopravy, životního prostředí, volného času, sportu, školství, kultury, bezpečnosti, zdravotnictví a rozvoje infrastruktury. Během setkání byla zřízena vždy 4 diskusní místa, v rámci kterých s občany diskutovali zástupci ÚMČ a politici. Občané městské části mohli své podněty vyjádřit také prostřednictvím webových stránek. Celkem bylo shromážděno více než 600 podnětů. Nejvíce občanů se zúčastnilo setkání v Kulturním domě Ládví, a to 46 osob. Naopak nejméně zúčastněných občanů bylo na setkání v Kobylisích konaném na ZŠ Hovorčovická 1281/11. Tohoto setkání se zúčastnilo 19 osob.

V rámci kulatých stolů mohli zúčastnění občané zaznačit také podněty do pocitové mapy. Identifikovali místa, která mají rádi, kde se cítí nebezpečně, místa, která se jim jeví jako ošklivá nebo kde jim něco schází. K jednotlivým bodům mohli občané připsat komentář. Výstupem této aktivity byla pocitová mapa obsahující lokalizované podněty rozdělené dle kategorií. Pocity mapa obsahovala celkem 220 záznamů.

Následující obrázek představuje ukázkou vizualizace pocitové mapy. Za jednotlivé kategorie jsou zpracovány teplotní mapy (heat mapy) lokalizující ohniska jednotlivých problémů.

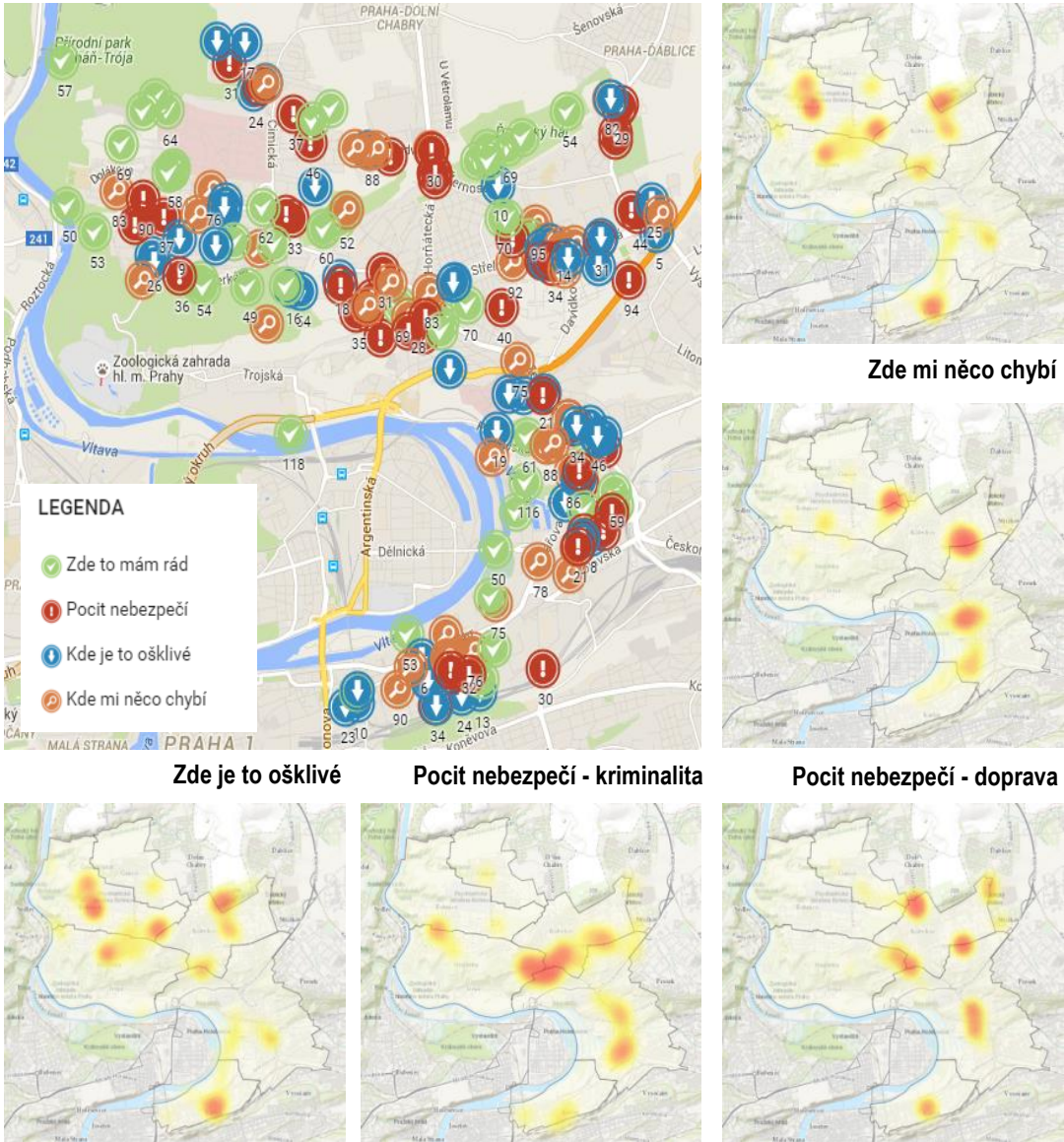
**Obrázek 1.1: Lokality, ve kterých se konala setkání s občany**



Zdroj: PROCES, 2015, vlastní tvorba



Obrázek 1.2: Ukázka pocitové mapy



Zdroj: PROCES, 2015, vlastní tvorba

Dále jsou popsány výstupy a zjištění z jednotlivých kulatých stolů, které sloužily jako podkladový materiál pro pracovní skupiny při tvorbě Návrhové části.

### Kulatý stůl číslo 1

<b>Místo konání:</b>	Kulturní dům Ládví, Burešova 1661/2, Kobylisy
<b>Termín konání:</b>	19. října 2015
<b>Počet zúčastněných:</b>	46 osob
<b>Počet podnětů od občanů:</b>	83
<b>Počet záznamů v pocitové mapě:</b>	46

#### Základní souhrn:

První ze série 7 setkání s občany, která byla realizována v rámci tvorby Strategického plánu udržitelného rozvoje MČ Prahy 8 pro období 2017–2026, se konalo v pondělí 19. října 2015 v Kulturním domě Ládví

Nejdiskutovanějším tématem v rámci tohoto setkání s občany bylo zřízení konečné stanice autobusů PID z Mělnicka a oblasti Neratovic na sídlišti u stanice metra Ládví. Probíráno bylo zejména zhoršení životních podmínek obyvatel. S tím je spojen také nedostatek parkovacích míst pro obyvatele dané části. Dle občanů zde chybí kapacity pro parkování autobusů. Zúčastnění obyvatelé městské části se vyjádřili, že vlivem husté dopravy se snižuje i hodnota nemovitostí v této lokalitě. Navrhováno bylo např. ukončení příměstské dopravy na Ládví a její převedení na autobusový terminál Letňany. S vysokou hustotou dopravy souvisí nebezpečný provoz, zvýšená úroveň hluku a emisí.



V rámci setkání se zúčastnění obyvatelé městské části často vyjadřovali, že problémem dané lokality je také nedostatečný počet chodníků.

Občané by dále uvítali např. profesionálnější a kvalitnější údržbu zeleně, přemístění některých autobusových zastávek nebo zvýšené kontroly městské policie. V rámci setkání účastníci hodnotili místa, která se jim líbí. Nejvíce zúčastněných obyvatel je spokojeno s Ďáblickým hájem a koupalištěm Ládví.

## Kulatý stůl číslo 2

<b>Místo konání:</b>	Základní škola Lyčkovo náměstí 460/6, Karlín
<b>Termín konání:</b>	21. října 2015
<b>Počet zúčastněných:</b>	37 osob
<b>Počet podnětů od občanů:</b>	53
<b>Počet záznamů v pocitové mapě:</b>	40

### Základní souhrn:

Zúčastnění obyvatelé se v rámci druhého veřejného setkání nejčastěji vyjadřovali, že na území Karlína chybí vyhrazené parkování pro místní občany. Na některých místech jsou parkovací kapacity vyčerpány, jelikož zde parkují osoby z mimopražských oblastí. Bylo např. navrženo, aby v každé podzemní garáži vzniklo určité procento parkovacích stání pro rezidenty, které by uvolnilo místo v ulicích. Vznikla by tak bezpečná parkovací stání a volnější veřejný prostor.



Na území Karlína je dle obyvatel také zvýšený dopravní provoz a tím pádem i nebezpečná dopravní situace.

Dalším často zmiňovaným problémem byla nedostatečná technická úroveň chodníků. Zúčastnění obyvatelé se vyjádřili, že na pěší zóně u stanice metra B Křížíkova je pokleslá a zvlněná zámková dlažba. Při deštích vznikají rozsáhlé louže, které brání průchodu chodců od metra, a způsobují vlhnutí zdiva sklepů přilehlých domů. Mobilniář podél této pěší zóny je rovněž nedostatečný – lavičky mají ztrouchnivělé sedáky a opěradla.

V oblasti životního prostředí by občané uvítali intenzivnější údržbu zeleně a větší nabídku velkoobjemových kontejnerů na tříděný odpad.

Dále byla v rámci kulatých stolů zmíněna např. nutnost dostavby ZŠ Lyčkovo náměstí, a to jídelny a tělocvičny, dále nedostatečná kapacita této školy, potřeba navýšení počtu nádob na tříděný odpad, řešení bezpečnosti chodců a cyklistů, navýšení úrovně chodníků aj.

V rámci setkání občané městské části nejčastěji pozitivně hodnotili pěkné prostředí Kaizlových sadů, Čimického a Dáblického háje a nábřeží Vltavy v okolí Bohnické vyhlídky. Dále byl kladně hodnocen Rohanský ostrov a Botanická zahrada hl. m. Prahy. Občanům se líbí také vzhled Základní školy a mateřské školy Lyčkovo náměstí.

**Kulatý stůl číslo 3**

<b>Místo konání:</b>	Základní škola, Libčická 658/10, Čimice
<b>Termín konání:</b>	4. listopadu 2015
<b>Počet zúčastněných:</b>	25 osob
<b>Počet podnětů od občanů:</b>	64
<b>Počet záznamů v pocitové mapě:</b>	20
<b>Základní souhrn:</b>	

Obyvateli Čimic byl v rámci kulatých stolů často identifikován problém týkající se nedostatečného počtu chodníků a velkého množství odpadků na některých veřejných prostranstvích. Občané by kromě intenzivnější údržby veřejných prostor uvítali také větší kontrolu veřejných prostranství hlídkami městské policie, včetně jejich přítomnosti u frekventovaných přechodů v čase začátku a konce školního vyučování.



V rámci těchto kulatých stolů byla dále často řešena např. absence velkoobjemových kontejnerů na bioodpad. V oblasti, kde převažují rodinné domy, by bylo vhodné tyto kontejnery přistavovat častěji a zavést zde efektivní systém svozu tohoto odpadu. Další podněty se týkaly chátrajícího Obchodního centrum Draháň, správy majetku ve vlastnictví MČ, dokončení okruhu kolem Prahy, přeplněnosti autobusové linky č. 183 či hluku z tranzitní automobilové dopravy. V oblasti sportovního vyžití bylo nejčastěji diskutováno vhodné odhlučnění sportovního hřiště Chvatěrubská mantinely. Občané v rámci setkání nejčastěji pozitivně hodnotili Čimický háj, statek Bohnické léčebny a Přírodní park Draháň – Troja.

**Kulatý stůl číslo 4**

<b>Místo konání:</b>	Kulturní dům Krakov, Těšínská 600, Bohnice
<b>Termín konání:</b>	9. listopadu 2015
<b>Počet zúčastněných:</b>	27 osob
<b>Počet podnětů od občanů:</b>	32
<b>Počet záznamů v pocitové mapě:</b>	29

**Základní souhrn:**

V rámci kulatých stolů byl vyjádřen nesouhlas obyvatel s výjimkou na vykáčení zeleně v rámci plánované stavby Trója Horizonts. V oblasti životního prostředí občané cítí potřebu revitalizovat parky a odpočinková místa.

Obyvatelé Bohnic se dále často vyjadřovali, že na území městské části Praha 8 chybí Montessori škola nebo třída. Je zde absence jakéhokoliv alternativního způsobu výuky podporující vnitřní motivaci, individuální rozvoj a respekt k dítěti. Děti musejí dojíždět do okolních částí, což je pro rodiny finančně náročné.

Občanům městské části se líbí zejména Statek Vraných, který považují za vhodné místo pro trávení volného času rodin a dětí, Přírodní park Draháň – Troja, Botanická zahrada hl. m. Prahy nebo Bohnická vyhlídka. Lidé jsou spokojeni také s dopravním hřištěm a bazénem u Základní školy Glowackého nebo s MŠ Korycanská.



**Kulatý stůl číslo 5**

<b>Místo konání:</b>	Úřad městské části Praha 8, U Meteoru 6, Libeň
<b>Termín konání:</b>	10. listopadu 2015
<b>Počet zúčastněných:</b>	43 osob
<b>Počet podnětů od občanů:</b>	89
<b>Počet záznamů v pocitové mapě:</b>	38
<b>Základní souhrn:</b>	

Na pátém setkání s občany mohli lidé diskutovat s přítomnými radními a zastupiteli MČ a zástupci odborů ÚMČ.

V rámci tohoto setkání bylo řešeno např. zkvalitnění veřejných prostranství. Obyvateli Libně bylo v této oblasti navrhováno zejména navýšení počtu laviček, zvýšení bezpečnosti ve vnitroblocích zavedením kamerového systému, úprava jednotlivých chodníků, rozšíření zeleně aj.



Často diskutován byl také např. nedostatek parkovacích míst, nepořádek v ulicích nebo zvýšení bezpečnosti navýšením počtu přechodů pro chodce. Občané navrhovali zavedení parkovacích zón pro rezidenty a zón s možností placeného stání. Zúčastnění poukazovali také na potřebu rekonstrukce autobusového nádraží Palmovka a přilehlého okolí.

Občané jsou spokojeni s hřištěm v Thomayerových sadech, zahrádkářskou kolonií v blízkosti Parku Pod Korábem nebo ulicí Nad Kotlaskou IV, která připomíná občanům městské části pařížský Montmartre. Potenciál rozvoje spatřují občané také v náměstí Dr. Václava Holého.

**Kulatý stůl číslo 6**

<b>Místo konání:</b>	Základní škola Na Šutce 440/28, Troja
<b>Termín konání:</b>	23. listopadu 2015
<b>Počet zúčastněných:</b>	25 osob
<b>Počet podnětů od občanů:</b>	35
<b>Počet záznamů v pocitové mapě:</b>	28

**Základní souhrn:**

Na předposledním setkání s občany bylo nejčastěji diskutováno navýšení hustoty provozu na ulici Trojská vlivem otevření Trojského mostu a tunelu Blanka. V území se tak navýšila prašnost, exhalace a zhoršily se životní podmínky. Trojskou ulicí projíždí i tramvajová trať, což také ovlivňuje dopravní situaci v městské části. Problém nastává i chodcům při přecházení silnice. Občany bylo navrženo např. omezení dopravy na této ulici.



Dále bylo řešeno parkování v Trojské ulici a přilehlém okolí. Stalo se zvykem, že motoristé z jiných částí města parkují v blízkosti metra C Kobylisy. Pro cestu do práce pak využívají MHD. Tím blokují parkovací místa určená pro zdejší obyvatele.

Dalšími podněty a problémy vzešlymi z kulatých stolů bylo např. zřízení světelné signalizace na křižovatce ulic Ústecká a K Ládví či nedostatečná kapacita jeslí na území Prahy 8, včetně špatné lokalizace znemožňující denní docházku, dále byly diskutovány problémy s výskytem bezdomovců a narkomanů na území městské části. Problémy občané spatřují také v nedostatečném osvětlení silnic a veřejných prostranství a nedostatečné technické úrovni místních komunikací.

Obyvatelé městské části rádi tráví svůj volný čas v blízkosti řeky Vltavy, konkrétně v oblasti cyklostezky na ulici Vodácká. Dále mají rádi Přírodní park Drahaň – Troja, oblast Třešňovky nebo okolí ulice Nad Kotlaskou I. Občanům městské části se líbí také Ďáblický háj nebo louka u Velké skály. Toto místo je dle občanů vhodné na procházky se psy. Okolí křižovatky ulic Kubišova a U Vlachovky považují za pěkné místo k bydlení.

**Kulatý stůl číslo 7**

<b>Místo konání:</b>	Základní škola Hovorčovická 1281/11, Kobylisy
<b>Termín konání:</b>	25. listopadu 2015
<b>Počet zúčastněných:</b>	19 osob
<b>Počet podnětů od občanů:</b>	54
<b>Počet záznamů v pocitové mapě:</b>	19
<b>Základní souhrn:</b>	

Poslední setkání s občany se konalo 25. listopadu 2015 v ZŠ Hovorčovická a uzavřelo tak sérii 7 setkání v rámci sbírání podnětů k vytvoření Strategického plánu udržitelného rozvoje MČ Praha 8.

Zúčastnění obyvatelé se vyjádřili, že v rámci dané lokality spatřují problém ve vysoké hustotě dopravy. S tím souvisí také nebezpečná dopravní situace na křižovatkách s ulicí Ústeckou. Na hlavní ulici chybějí přechody pro chodce. Bylo by také vhodné zvýšit intervaly pro zelenou a dostatečně přechody osvětlit. Občané by rovněž uvítali vyšší úroveň čistoty a bezpečnosti při východu z metra.



Dále byly diskutovány potřebné opravy chodníků a zazněly i podněty ke zlepšení možnosti trávení volného času výstavbou nových cyklotras, in-line drah nebo podporou sportovních aktivit pro střední generaci.

V oblasti sociálních služeb byla nejčastěji diskutována nedostatečná kapacita jeslí. Poptávka po těchto zařízeních značně převyšuje nabídku. Na území městské části jsou zřizovány pouze jesle Mirovická. V současné době vzniká řada soukromých zařízení, která jsou však velmi drahá a jejich kvalita je nedostatečná. Někteří rodiče by uvítali zřízení třídy s alternativním programem Montessori či programem Waldorfským. Dále byl diskutován např. špatný technický stav některých pavilónů a veřejných prostranství areálu Nemocnice na Bulovce nebo nevhodné vedení některých autobusových a tramvajových linek.

Zúčastněným občanům městské části se líbí zejména Komunitní centrum na statku ve Starých Bohnicích, Čimický a Ďáblický háj, Koupaliště Ládví, dětské hřiště mezi ulicemi Krosenská a Lešenská nebo hřiště HBC Rebel Praha 8.



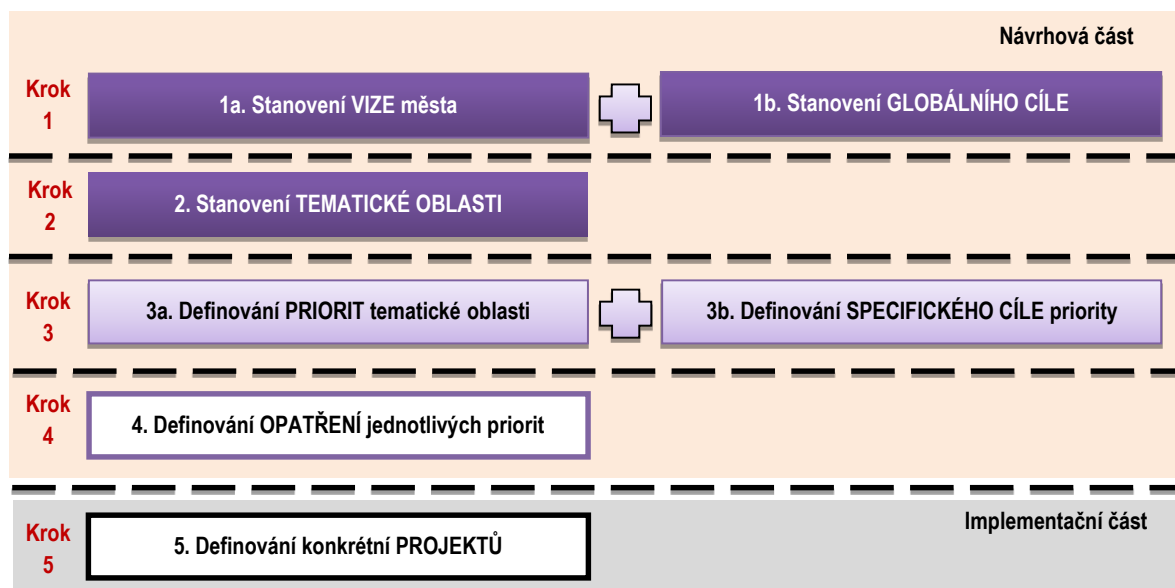
### 1.3 STRUKTURA NÁVRHOVÉ ČÁSTI

Obsahem Návrhové části je **strategická vize MČ Praha 8**, která vyjadřuje základní představu pro systematický rozvoj a směřování městské části do roku 2026. K vizi byl vytvořen **globální cíl**, který stanovuje stav, ke kterému by městská část měla dospět, a v jakých oblastech by se měla rozvíjet v dalším období.

Na základě stanovených **tematických oblastí** byly následně pracovními skupinami definovány **priority** tematických oblastí, ke každé z nich byl vytyčen jeden specifický cíl, kterého by mělo být v rámci dané priority v horizontu strategického plánu dosaženo.

Následně byla definována konkrétní **opatření**, která povedou k naplnění specifických cílů, globálního cíle i vize a přispějí k udržitelnému rozvoji městské části.

Schéma 1.1: Systém Návrhové části Strategického plánu udržitelného rozvoje městské části Praha 8



Komplexní dokument Strategického plánu udržitelného rozvoje městské části Praha 8 obsahuje 4 tematické oblasti, 23 priorit, 23 specifických cílů a 75 opatření:

- **Tematická oblast A:** 6 priorit, 6 specifických cílů, 17 opatření
- **Tematická oblast B:** 8 priorit, 8 specifických cílů, 26 opatření
- **Tematická oblast C:** 5 priorit, 5 specifických cílů, 18 opatření
- **Tematická oblast D:** 4 priority, 4 specifické cíle, 14 opatření

## 2. Vize a globální cíl

V současné době existují v oblasti strategického plánování 2 přístupy k tvorbě strategické vize.

- A) Vize** charakterizující budoucí stav, kterého by mělo být prostřednictvím realizace strategického plánu dosaženo, odpovídá na otázku, kde se chce město/městská část v daném časovém období nacházet. Vize by v tomto případě měla být:
- Snadno zapamatovatelná
  - Motivující
  - Ambiciózní
  - Realizovatelná v praxi
- B) Vize** vyjadřující budoucí stav, kterého by mělo být prostřednictvím realizace strategického plánu dosaženo, a zároveň je zaměřena **marketingově**, tzn. jedná se o formulaci krátkého znění – „sloganu“, který se využívá pro propagaci města/městské části směrem ke svým občanům, organizacím, podnikatelům, ale i směrem k potenciálním novým obyvatelům, investorům a návštěvníkům.

Rozhodnutím **Týmu pro tvorbu strategie** je v případě Městské části Praha 8 využito varianty marketingově zaměřené vize (tj. sloganu). K jejímu naplnění by mělo dojít ve střednědobém až dlouhodobém časovém rámci (tj. vize nemusí být naplněna bezprostředně po ukončení realizace strategického plánu). Všechny realizované aktivity v území by měly směřovat k naplnění následující **vize MČ Praha 8**:

**„ŽIVÁ A PESTRÁ OSMIČKA“**

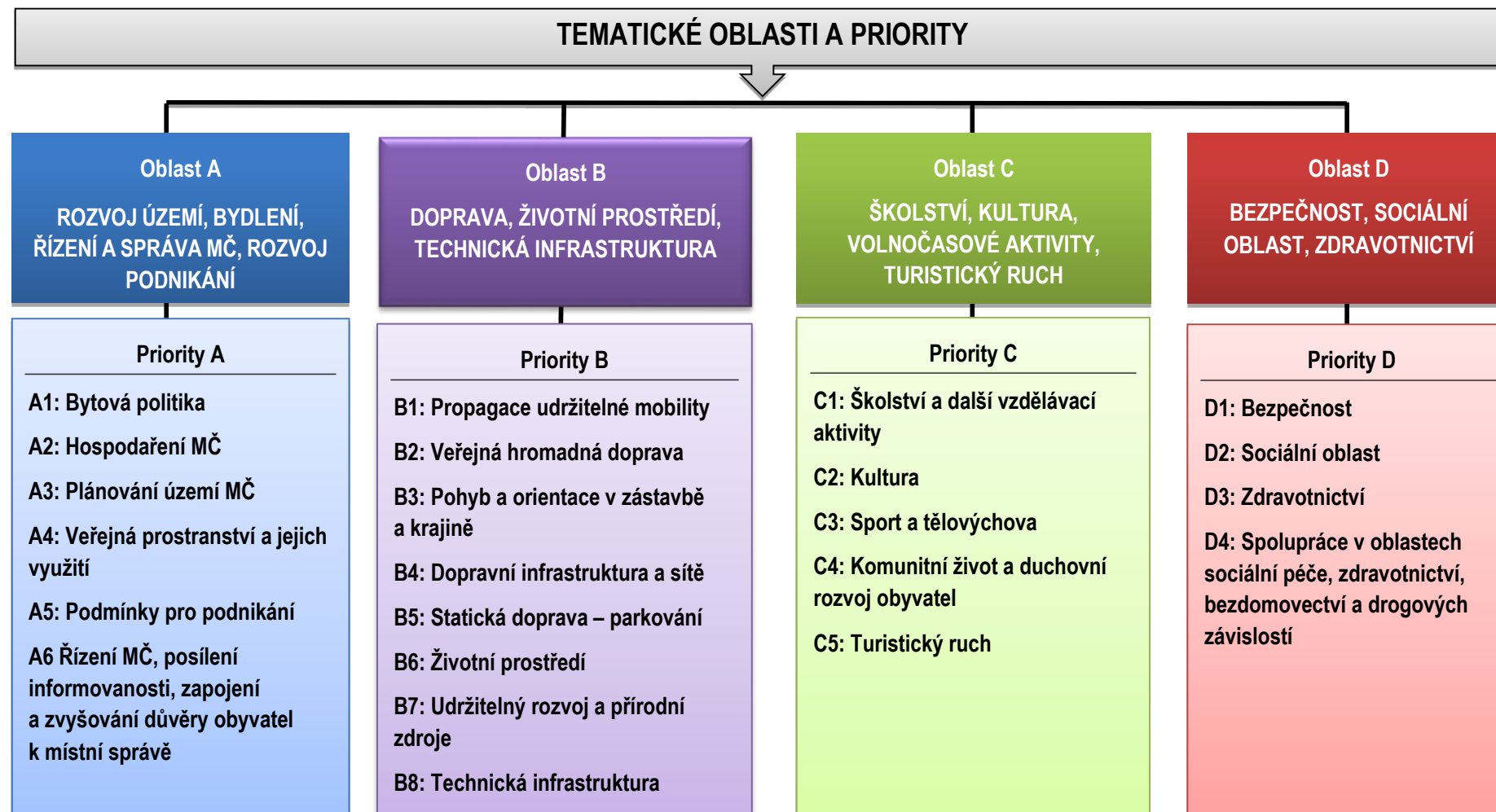
K vytvořené strategické vizi je stanoven **globální cíl** – konkretizovaný a faktický popis požadovaného stavu vymezující základní cestu a výsledek rozvojového procesu, jehož prostřednictvím bude naplněna stanovená vize.

Pro naplnění strategické vize rozvoje si MČ PRAHA 8 stanovila tento **GLOBALNÍ CÍL**:

**„Zdravá a bezpečná městská část s kvalitním životním prostředím a kvalitní nabídkou bydlení, práce, kultury, sportu a rekreace pro všechny generace.“**

### 3. Priority a opatření

Strategické aktivity, které povedou k naplnění vize a globálního cíle, jsou rozděleny do **4 tematických oblastí** směřujících k rozvoji jednotlivých sfér života v městské části. Každá z těchto tematických oblastí je dále dělena do dílčích priorit viz „strom cílů“ níže.



Po stanovení priorit následuje jejich rozpracování do konkrétních specifických cílů a opatření, jejichž naplněním by mělo dojít k optimalizaci stavu v rámci dané oblasti. Navržená opatření budou realizována prostřednictvím projektů a aktivit vycházejících z reálných potřeb a záměrů aktérů v území. Jednotlivé specifické cíle a opatření jsou zobrazeny v hierarchickém uspořádání formou následujících **přehledových tabulek**.

<b>TEMATICKÁ OBLAST 1 - ROZVOJ ÚZEMÍ, BYDLENÍ, ŘÍZENÍ A SPRÁVA MČ, ROZVOJ PODNIKÁNÍ</b>
<b>Priorita A1 Bytová politika</b>
<b>Specifický cíl: Rozvíjet aktivní a udržitelnou politiku bydlení MČ</b>
<b>Opatření A1.1</b> Nastavení a realizování bytové politiky MČ.
<b>Opatření A1.2</b> Rozvíjení nabídky bydlení pro znevýhodněné skupiny obyvatel vč. bezbariérového bydlení.
<b>Priorita A2 Hospodaření MČ</b>
<b>Specifický cíl: Rozvíjet MČ v souladu s ekonomickými možnostmi</b>
<b>Opatření A2.1</b> Efektivní chod a transparentní hospodaření MČ a jí zřízených organizací. Podporování energetických úspor veřejných budov a budov ve vlastnictví MČ.
<b>Opatření A2.2</b> Vhodné čerpání finančních prostředků z externích zdrojů a evropských fondů.
<b>Opatření A2.3</b> Zdrojově vyrovnaný rozpočet v oblasti provozních nákladů bez krytí z prodeje majetku.
<b>Priorita A3 Plánování území MČ</b>
<b>Specifický cíl: Zajistit systematický a koncepční územní rozvoj MČ</b>
<b>Opatření A3.1</b> Aktivní přistupování v územně plánovací činnosti s využitím potenciálu komunitně vedeného místního rozvoje ( <b>metoda CLLD - Community led local development</b> )
<b>Opatření A3.2</b> Provázání strategického a územního plánování (respektovat strategický plán v územním plánování) a stanovení priorit rozvoje.
<b>Opatření A3.3</b> Optimalizování a koncepční regulování rozvoje a výstavby na území MČ.
<b>Opatření A3.4</b> Omezování zahuštění sídlišť na úkor zeleně a zachování kvality bydlení.
<b>Priorita A4 Veřejná prostranství a jejich využití</b>
<b>Specifický cíl: Rozvíjet veřejná prostranství a zajistit jejich vhodné využívání</b>
<b>Opatření A4.1</b> Nastavení podmínek využití veřejného prostoru.
<b>Opatření A4.2</b> Podporování udržitelného rozvoje a vhodného využívání veřejných prostranství (např. pro volnočasové aktivity, sport, kulturu).
<b>Priorita A5 Podmínky pro podnikání</b>
<b>Specifický cíl: Zlepšit podnikatelské prostředí a podporovat rozvoj malého a středního podnikání</b>
<b>Opatření A5.1</b> Navázání spolupráce MČ s místními zaměstnavateli a dalšími aktéry.
<b>Opatření A5.2</b> Zefektivnění propagace stávajících objektů a ploch využitelných pro podnikatelskou činnost.
<b>Priorita A6 Řízení MČ, posílení informovanosti, zapojení a zvyšování důvěry obyvatel k místní správě</b>
<b>Specifický cíl: Zkvalitnit řízení MČ a rozvíjet efektivní spolupráci a komunikaci MČ</b>
<b>Opatření A6.1</b> Posilování komunikace s místními občany, spolky a místními komunitami, s podnikateli a návštěvníky a jejich zapojování do činnosti a správy MČ.
<b>Opatření A6.2</b> Zefektivnění a zvýšení kvality činností a služeb úřadu zaváděním moderních konceptů a postupů (standardů) veřejné správy.
<b>Opatření A6.3</b> Zefektivnění řízení MČ ve spolupráci s HMP a jím zřízenými subjekty.
<b>Opatření A6.4</b> Podporování a rozvíjení konceptu Smart City.

<b>TEMATICKÁ OBLAST 2 - DOPRAVA, ŽIVOTNÍ PROSTŘEDÍ, TECHNICKÁ INFRASTRUKTURA</b>
<b>Priorita B1 Propagace udržitelné mobility</b>
<b>Specifický cíl: Konceptně a systémově podporovat udržitelnou mobilitu</b>
<b>Opatření B1.1</b> Podporování konceptních a systémových řešení mobility v MČ v souladu se strategickými dokumenty HMP.
<b>Priorita B2 Veřejná hromadná doprava</b>
<b>Specifický cíl: Zajistit efektivní a atraktivní dopravní obslužnost území MČ</b>
<b>Opatření B2.1</b> Rozvíjení dopravní obslužnosti celého území MČ veřejnou hromadnou dopravu.
<b>Opatření B2.2</b> Podporování rozšíření a větší využívání systému Park and Ride (P+R)/ Bike and Ride (B+R).
<b>Opatření B2.3</b> Podporování rozvoje kolejových systémů a návazné infrastruktury.
<b>Opatření B2.4</b> Zlepšování přestupních dopravních vazeb.
<b>Priorita B3 Pohyb a orientace v zástavbě a krajině</b>
<b>Specifický cíl: Zvýšit průchodnost a propustnost území MČ</b>
<b>Opatření B3.1</b> Konceptní řešení bezbariérovosti a rozšiřování bezbariérových prvků v MČ.
<b>Opatření B3.2</b> Rozvíjení nemotorové dopravy vč. související infrastruktury a její systematické řešení.
<b>Opatření B3.3</b> Systematické řešení průchodnosti/průjezdnosti MČ vč. majetkoprávního řešení.
<b>Opatření B3.4</b> Využívání a zpřístupnění vltavských břehů.
<b>Priorita B4 Dopravní infrastruktura a sítě</b>
<b>Specifický cíl: Zajistit kvalitní dopravní infrastrukturu a její údržbu</b>
<b>Opatření B4.1</b> Zlepšování technického stavu komunikací vč. chodníků.
<b>Opatření B4.2</b> Zapojování nových technologií a aplikace vhodných bezpečnostních prvků do dopravního provozu.
<b>Opatření B4.3</b> Podporování udržitelného rozvoje a údržby komunikační sítě v souladu s konceptními dokumenty HMP s cílem snižování negativních dopadů na obyvatelstvo.
<b>Opatření B4.4</b> Revitalizování vybraných úseků místních komunikací převážně obklopených zástavbou s cílem zkvalitnění veřejných prostranství a zvýšení bezpečnosti a plynulosti silničního provozu.
<b>Opatření B4.5</b> Regulování a řízení provozu automobilové dopravy.
<b>Opatření B4.6</b> Prověřování možností a překážek stavební optimalizace problematických dopravních uzlů.
<b>Opatření B4.7</b> Řešení dopravního zatížení a zklidňování dopravy v ulici V Holešovičkách.
<b>Priorita B5 Statická doprava – parkování</b>
<b>Specifický cíl: Vyřešit problematiku parkování na území MČ</b>
<b>Opatření B5.1</b> Vytváření vhodných parkovacích podmínek vč. zajištění dostatečné regulace parkování na území MČ.
<b>Opatření B5.2</b> Budování alternativních typů parkování s cílem částečného uvolňování veřejného prostranství.
<b>Priorita B6 Životní prostředí</b>
<b>Specifický cíl: Snižit zatížení životního prostředí</b>
<b>Opatření B6.1</b> Podporování rozvoje environmentálního vzdělávání, výchovy a osvěty (EVVO).
<b>Opatření B6.2</b> Snižování emisí znečišťujících ovzduší a dalších environmentálních rizik, vyplývajících zejména z dopravy, s důrazem na řešení situace v ulici V Holešovičkách.
<b>Opatření B6.3</b> Revitalizování, údržba a čistota veřejných prostranství a veřejné zeleně.
<b>Priorita B7 Udržitelný rozvoj a přírodní zdroje</b>
<b>Specifický cíl: Zajistit udržitelnost rozvoje území MČ a podporovat udržitelné nakládání s přírodními zdroji</b>
<b>Opatření B7.1</b> Budování (ve spolupráci s HMP) šetrného, efektivně a ekologicky fungujícího odpadového hospodářství.
<b>Opatření B7.2</b> Realizování (ve spolupráci s HMP) digitálních povodňových plánů, výstavba protipovodňových opatření a realizování systémových změn na Rokytce.
<b>Opatření B7.3</b> Udržitelné nakládání s územím, systematické vyhledávání a zajištění vhodných pozemků pro rozvojové aktivity MČ.
<b>Priorita B8 Technická infrastruktura</b>
<b>Specifický cíl: Rozvíjet kapacitní a moderní technickou infrastrukturu</b>
<b>Opatření B8.1</b> Modernizování sítí technické infrastruktury.
<b>Opatření B8.2</b> Rozvíjení environmentálně šetrného hospodaření s energiemi.

<b>TEMATICKÁ OBLAST 3 - ŠKOLSTVÍ, KULTURA, VOLNOČASOVÉ AKTIVITY, TURISTICKÝ RUCH</b>
<b>Priorita C1 Školství a další vzdělávací aktivity</b>
<b>Specifický cíl: Udržet kvalitní a dostupné školství a vzdělávání, jeho provázání s poptávkou na trhu práce a možná podpora alternativního a dalšího vzdělávání</b>
<p><b>Opatření C1.1</b> Podporování udržitelnosti a rozvoje kvality výuky, školství a školských zařízení (MŠ, ZŠ).</p> <p><b>Opatření C1.2</b> Podporování mimoškolních aktivit na ZŠ a v dalších školských zařízeních.</p> <p><b>Opatření C1.3</b> Rozšíření spolupráce mezi školami na všech stupních vzdělání, škol se zaměstnavateli a dalšími vybranými subjekty.</p> <p><b>Opatření C1.4</b> Rozvíjení dalšího profesního vzdělávání.</p> <p><b>Opatření C1.5</b> Podporování vzdělávání seniorů (školy, komunitní knihovny, vzdělávací centra...).</p> <p><b>Opatření C1.6</b> Podporování zavádění alternativních forem vzdělávání.</p>
<b>Priorita C2 Kultura</b>
<b>Specifický cíl: Rozvíjet a zlepšit využití památek, zajistit dostatečnou nabídku kulturních aktivit</b>
<p><b>Opatření C2.1</b> Vytvoření koncepce rozvoje kultury MČ vč. možností vícezdrojového financování.</p> <p><b>Opatření C2.2</b> Podporování kulturních subjektů a organizátorů kulturních akcí a tradičních i alternativních kulturních aktivit.</p> <p><b>Opatření C2.3</b> Zkvalitňování péče, ochraňování a využívání historického a kulturního dědictví MČ.</p> <p><b>Opatření C2.4</b> Podporování umění ve veřejném prostoru.</p>
<b>Priorita C3 Sport a tělovýchova</b>
<b>Specifický cíl: Efektivně a účelně využívat současná sportoviště, rozvíjet a podporovat nová</b>
<p><b>Opatření C3.1</b> Zajišťování koncepčního řešení rozvoje oblasti sportu v MČ vč. možností vícezdrojového financování (zmapování prostor, ploch potenciálně využitelných pro sportovní aktivity).</p> <p><b>Opatření C3.2</b> Podporování a rozvíjení stávajících i nových sportovních aktivit.</p> <p><b>Opatření C3.3</b> Podporování zvýšení informovanosti o využití sportovní infrastruktury.</p>
<b>Priorita C4 Komunitní život a duchovní rozvoj obyvatel</b>
<b>Specifický cíl: Vytvořit prostory a aktivity za účelem setkávání a trávení volného času pro občany všech generací</b>
<p><b>Opatření C4.1</b> Podporování duchovního rozvoje a občanské soudržnosti (vztah k místu).</p> <p><b>Opatření C4.2</b> Vytváření prostor pro komunitní aktivity (podporování činnosti spolků a dalších občanských aktivit).</p>
<b>Priorita C5 Turistický ruch</b>
<b>Specifický cíl: Podporovat využití stávající infrastruktury vč. její revitalizace a rozvíjet vhodné podmínky MČ pro cestovní ruch</b>
<p><b>Opatření C5.1</b> Zajištění koncepčního řešení rozvoje cestovního ruchu.</p> <p><b>Opatření C5.2</b> Podporování prezentace, propagace a informovanosti o cestovním ruchu a větší využití stávající a rozvoj nové infrastruktury a aktivit cestovního ruchu.</p> <p><b>Opatření C5.3</b> Podporování a propagování podnikatelských příležitostí v oblasti cestovního ruchu.</p>

**TEMATICKÁ OBLAST 4 - BEZPEČNOST, SOCIÁLNÍ OBLAST, ZDRAVOTNICTVÍ****Priorita D1 Bezpečnost**

**Specifický cíl: Zvyšovat pocit bezpečí, snižovat kriminalitu a výskyt sociálně patologických jevů**

**Opatření D1.1** Rozšiřování a podporování bezpečnostních prvků a ochranných systémů na území MČ.

**Opatření D1.2** Stabilizování a rozvíjení (spolupráce s HMP) činností městské policie vč. financování.

**Opatření D1.3** Posilování spolupráce bezpečnostních složek s ostatními subjekty, zvyšování prevence a proaktivní činnosti policie, podporování informovanosti, osvěty a posilování občanské odpovědnosti při dodržování veřejného pořádku.

**Opatření D1.4** Posilování bezpečnosti obyvatel v oblasti dopravy.

**Opatření D1.5** Posilování schopnosti obyvatel reagovat v krizových situacích.

**Priorita D2 Sociální oblast**

**Specifický cíl: Trvale a efektivně podporovat sociální služby na území MČ a zlepšit informovanost občanů v této oblasti**

**Opatření D2.1** Podporování koordinace sociální politiky MČ – zavedení procesu plánování sociálních služeb.

**Opatření D2.2** Zvyšování informovanosti obyvatel o dostupných sociálních službách.

**Priorita D3 Zdravotnictví**

**Specifický cíl: Trvale a efektivně podporovat dostupnost zdravotní péče na území MČ vč. podpory prevence a zdravého životního stylu**

**Opatření D3.1** Posilování dostupnosti a úrovně současných poskytovaných zdravotních služeb.

**Opatření D3.2** Podporování prevence zdravého životního stylu a zvyšování informovanosti občanů v oblasti zdravotních služeb.

**Priorita D4 Spolupráce v oblastech sociální péče, zdravotnictví, bezdomovectví a drogových závislostí**

**Specifický cíl: Řešit vybrané problémy (zdravotnictví, sociální oblast, bezpečnost, atd.) v součinnosti kompetentních subjektů.**

**Opatření D4.1** Komplexní řešení problematiky bezdomovectví a sociálního vyloučení.

**Opatření D4.2** Podporování řešení protidrogové problematiky a dalších závislostí.

**Opatření D4.3** Podporování zdravého stárnutí seniorů.

**Opatření D4.4** Podporování a animace vzniku lokálních sítí v oblasti zdravotnictví, sociální, bezpečnost.

**Opatření D4.5** Koordinovaný přístup k podpoře rodin s dětmi a realizování sociální prevence.

#### 4. Monitorovací indikátory

Ke každému cíli a prioritní oblasti se za účelem hodnocení jeho dosažení (tedy jde o měření či monitorování) stanovují indikátory hodnocení (měřítka). Nelze usilovat o komplexní měření všech aspektů souvisejících s naplněním cílů – vedlo by to k velkému počtu měřítek a tím k výraznému nárůstu administrativy s tímto spojené. Z tohoto důvodu je níže zpracován přehled vybraných indikátorů přiřazených k definovaným cílům SPUR MČ Praha 8, přičemž databáze rozděluje indikátory na **hlavní** (povinně monitorované) a **doplňkové** (nepovinné, pomocné). Seznam doplňkových indikátorů může být dále rozšiřován dle realizovaných aktivit a projektů a dle potřeb MČ. Zeleně zvýrazněny jsou indikátory, které vycházejí z konceptu udržitelného rozvoje. **Celkem databáze obsahuje 1 průřezový, 33 hlavních a 52 doplňkových monitorovacích indikátorů.** Podrobné rozpracování hlavních indikátorů je součástí Implementační části SPUR.

Tabulka 4.1: Databáze indikátorové soustavy pro SPUR MČ Praha 8

Udržitelný rozvoj MČ Praha 8 – Strategie udržitelného rozvoje městské části Praha 8				
Globální cíl SPUR MČ Praha 8			Průřezový Indikátor	
Zdravá a bezpečná městská část s kvalitním životním prostředím a kvalitní nabídkou bydlení, práce, kultury, sportu a rekreace pro všechny generace			Zpracování auditů udržitelného rozvoje - počet hodnotících zpráv v 10 oblastech udržitelného rozvoje podle Metodiky hodnocení Kategorie A	
TO	Priorita	Specifický cíl	Název indikátoru	
			Indikátor - hlavní	Indikátor - doplňkový
Rozvoj území, bydlení, řízení a správa MČ, rozvoj podnikání	A1 Bytová politika	Rozvíjet aktivní a udržitelnou politiku bydlení MČ	A1. I1 Zpracování koncepce bydlení v MČ Praha 8 a procento plnění	A1. I2 Počet bytů ve vlastnictví MČ Praha 8 A1. I3 Podíl sociálních bytů a bytů pro znevýhodněné občany na celkovém bytovém fondu MČ
	A2 Hospodaření MČ	Rozvíjet MČ v souladu s ekonomickými možnostmi	A2. I1 Monitoring hospodaření a zadluženosti městské části (např. ukazatel dluhové služby) A2. I2 Úspěšnost v čerpání finančních prostředků z externích (dotačních) zdrojů	A2. I3 Provádění průběžného či pravidelného monitorování a provádění optimalizace veřejných služeb (ZŠ a MŠ, sociální služby, technické služby ...) a úřadu prostřednictvím vnitřního auditu
	A3 Plánování území MČ	Zajistit systematický a koncepční územní rozvoj MČ	A3. I1 Existence a provázanost schválených strategických rozvojových dokumentů a ÚPD městské části	A3. I2 Navázaná aktivní spolupráce MČ s HMP v oblasti strategického plánování
	A4 Veřejná prostranství a jejich využití	Rozvíjet veřejná prostranství a zajistit jejich vhodné využívání	A4. I1 Plocha revitalizovaných a využívaných veřejných prostranství	A4. I2 Dostupnost místních veřejných parků (prostranství)
	A5 Podmínky pro podnikání	Zlepšit podnikatelské prostředí a podporovat rozvoj malého a středního podnikání	A5. I1 Počet kontaktů/setkání zástupců MČ s podnikatelskými subjekty A5. I2 Počet aktivit realizovaných v oblasti propagace nabídky objektů a ploch pro podnikatelské využití	A5. I3 Počet podnikatelských subjektů A5. I4 Míra nezaměstnanosti (v %) A5. I5 Spolupráce s místními podniky A5. I6 Počet ubytovaných hostů (rezidenti a nerezidenti)



TO	Priorita	Specifický cíl	Název indikátoru	
			Indikátor - hlavní	Indikátor - doplňkový
	A6 Řízení MČ, posílení informovanosti, zapojení a zvyšování důvěry obyvatel k místní správě	Zkvalitnit řízení MČ a rozvíjet efektivní spolupráci a komunikaci MČ	A6. I1 Míra spokojenosti občanů s kvalitou a rozsahem služeb poskytovaných MČ Praha 8 A6. I2 Počet veřejných projednání s občany MČ Praha 8 a počet jejich účastníků	A6. I3 Transparentní úřad, dostupnost informací a využívání komunikačních prostředků směrem k veřejnosti A6. I4 Počet občanů dlouhodobě participujících na rozvoji MČ
Doprava, životní prostředí, technická infrastruktura	B1 Propagace udržitelné mobility	Koncepčně a systémově podporovat udržitelnou mobilitu	B1. I1 Příprava a realizace plánu mobility či obdobného strategického dokumentu a procento plnění B1. I2 Míra spokojenosti občanů MČ Praha 8 s dopravou	
	B2 Veřejná hromadná doprava	Zajistit efektivní a atraktivní dopravní obslužnost území MČ	B2. I1 Počet spojů veřejné hromadné dopravy (na území MČ Praha 8)	B2. I2 Vytvořený systém P+R/B+R B2. I3 Podíl nízkopodlažních (kolejových) vozidel ve veřejné dopravě
	B3 Pohyb a orientace v zástavbě a krajině	Zvýšit průchodnosti a propustnost území MČ	B3. I1 Vytvořený generel bezbariérovosti a procento plnění B3. I2 Délka cyklotras a dalších cyklostezek pro cyklisty	B3. I3 Bezbariérovost komunikací B3. I4 Vybavenost cyklistickými komunikacemi B3. I5 Vybavenost veřejných budov infrastrukturou pro cyklisty
	B4 Dopravní infrastruktura a sítě	Zajistit kvalitní dopravní infrastrukturu a její údržbu	B4. I1 Délka rekonstruovaných místních komunikací a chodníků za účelem zvýšení bezpečnosti	B4. I2 Nehodovost v silniční dopravě B4. I3 Odstranění krizových nehodových míst
	B5 Statická doprava – parkování	Vyřešit problematiku parkování na území MČ	B5. I1 Počet nově zřízených/vybudovaných parkovacích míst na parkovištích na území MČ Praha 8	B5. I2 Zavedený systém regulace parkování a dopravy

TO	Priorita	Specifický cíl	Název indikátoru	
			Indikátor - hlavní	Indikátor - doplňkový
	<b>B6</b> Životní prostředí	<b>Snižit zatížení životního prostředí</b>	<b>B6. 11 Množství financí vydaných na ochranu životního prostředí a oblast EVVO z rozpočtu MČ Praha 8 a z externích zdrojů</b>	<p>B6. 12 Počet realizovaných osvětových akcí (EVVO)</p> <p>B6. 13 Spolupráce se střediskem ekologické výchovy nebo jinou organizace v oblasti environmentálního a globálního vzdělávání</p> <p>B6. 14 Orientační ekologická stopa</p> <p>B6. 15 Množství emisí v oblastech s největším dopravním zatížením</p> <p>B6. 16 Koncentrace polévatého prachu (PM10)</p> <p>B6. 17 Délka realizovaných pásů izolační zeleně / celková délka existujících a navržených pásů zeleně (%)</p> <p>B6. 18 Plocha veřejných zpevněných ploch v obci ošetřovaná v průběhu roku zametáním nebo jiným způsobem jako ochrana před prašností (m2, počet za rok)</p> <p>B6. 19 Realizace opatření ke snížení zátěže z dopravy ve vazbě na strategické dokumenty obce.</p> <p>B6. 110 Infrastruktura EVVO</p>
	<b>B7</b> Udržitelný rozvoj a přírodní zdroje	<b>Zajistit udržitelnost rozvoje území MČ a podporovat udržitelné nakládání s přírodními zdroji</b>	<b>B7. 11 Podíl vytríděného komunálního odpadu</b>	<p>B7. 12 Počet tříděných složek. Počet tříděných složek v rámci města, tj. ve sběrných hnízdech, organizovaném svozu či sběrných dvorech města, nikoli však počet položek výkupu sběrných surovin</p> <p>B7. 13 Počet akcí na podporu udržitelné spotřeby</p> <p>B7. 14 Podíl nově zastavěných pozemků v zastavěném území k nově zastavěným pozemkům v zastavitelné ploše</p>
	<b>B8</b> Technická infrastruktura	<b>Rozvíjet kapacitní a moderní technickou infrastrukturu</b>	<b>B8. 11 Počet ekvivalentních obyvatel napojených na kvalitní čištění odpadních vod (domácnosti)</b>	<p>B8. 12 Snížení spotřeby energií ve veřejných budovách</p> <p>B8. 13 Spotřeba elektřiny – neobnovitelné zdroje</p> <p>B8. 14 Spotřeba elektřiny – obnovitelné zdroje</p> <p>B8. 15 Emise CO2 a energetický management</p> <p>B8. 16 Podíl staveb v energ. třídách A, B, C a rekonstrukcí s přechodem na vyšší kategorii en. třídy</p>

TO	Priorita	Specifický cíl	Název indikátoru	
			Indikátor - hlavní	Indikátor - doplňkový
Školství, kultura, volnočasové aktivity, turistický ruch	C1 Školství a další vzdělávací aktivity	Udržet kvalitní a dostupné školství a vzdělávání, jeho provázání s poptávkou na trhu práce a možná podpora alternativního a dalšího vzdělávání	C1. I1 Míra spokojenosti obyvatel se vzdělávacími institucemi	C1. I2 Vyhodnocování a monitoring VUR ve školách a školských zařízeních zřizovaných obcí případně jiným zřizovatelem. C1. I3 Počet dětí v mateřských školách zřizovaných MČ Praha 8 C1. I4 Počet dětí v základních školách zřizovaných MČ Praha 8
	C2 Kultura	Rozvíjet a zlepšit využití památek, zajistit dostatečnou nabídku kulturních aktivit	C2. I1 Písemný strategický dokument pro oblast kultury a procento plnění C2. I2 Celkové výdaje MČ na kulturu ve vztahu k celkovému rozpočtu MČ	C2. I3 Počet akcí a aktivit realizovaných na území MČ Praha 8 C2. I4 Systém prezentace, propagace a publicity nabídky kulturních akcí, jak pro vlastní akce a organizace, tak pro akce soukromoprávních subjektů. C2. I5 Spokojenost obyvatel s kulturními zařízeními a nabídkou kulturních aktivit ve městě C2. I6 Otevřený grantový systém, který zahrnuje projekty z oblasti historického kulturního dědictví
	C3 Sport a tělovýchova	Efektivně a účelně využívat současná sportoviště, rozvíjet a podporovat nová	C3. I1 Vytvořená strategie/koncepce sportu a tělovýchovy a procento plnění C3. I2 Množství financí vydaných na podporu sportu a tělovýchovy z rozpočtu MČ Praha 8	C3. I3 Míra informovanosti občanů o možnostech využití sportovní infrastruktury na území MČ Praha 8
	C4 Komunitní život a duchovní rozvoj obyvatel	Vytvořit prostory a aktivity za účelem setkávání a trávení volného času pro občany všech generací	C4. I1 Počet nových veřejných míst, kde se lidé spontánně setkávají.	
	C5 Turistický ruch	Podporovat využití stávající infrastruktury včetně její revitalizace a rozvíjet vhodné podmínky MČ pro cestovní ruch	C5. I1 Zpracovaná koncepce rozvoje cestovního ruchu a marketingová strategie a procento plnění	C5. I2 Počet vydaných informačních materiálů o nabídce a atraktivitách cestovního ruchu na území MČ Praha 8

TO	Priorita	Specifický cíl	Název indikátoru	
			Indikátor - hlavní	Indikátor - doplňkový
Bezpečnost, sociální oblast, zdravotnictví	D1 Bezpečnost	Zvyšovat pocit bezpečí, snižovat kriminalitu a výskyt sociálně patologických jevů	D1. I1 Počet trestných činů na území MČ Praha 8 D1. I2 Objem finančních prostředků MČ Praha 8 směřovaných na činnost městské policie	D1. I3 Vnímání kriminality občany (pocit bezpečí) D1. I4 Počet realizovaných bezpečnostních prvků a opatření na území MČ Praha 8
	D2 Sociální oblast	Trvale a efektivně podporovat sociální služby na území MČ a zlepšit informovanost občanů v této oblasti	D2. I1 Zpracovaný komunitní plán sociálních služeb a procento plnění D2. I2 Objem finančních prostředků vydávaných na podporu sociálních služeb z rozpočtu MČ Praha 8	D2. I3 Péče o zranitelné skupiny obyvatel D2. I4 Podpora rodin při harmonizaci rodinného a pracovního života D2. I5 Pomoc nezaměstnaným v nacházení pracovních příležitostí
	D3 Zdravotnictví	Trvale a efektivně podporovat dostupnost zdravotní péče na území MČ vč. podpory prevence a zdravého životního stylu	D3. I1 Počet preventivních akcí zaměřených na podporu zdraví a zdravého životního stylu D3. I2 Podíl/objem finančních prostředků vydávaných do oblasti zdravotnictví, prevence a zdravého životního stylu z rozpočtu MČ Praha 8	D3. I3 Počet dětských hřišť a zařízení pro fyzickou aktivitu dospělých D3. I4 Počet případů hospitalizace celkem a pro hlavní diagnózy Počet hospitalizovaných na 100 000 obyvatel, hospitalizace je obecné označení pro delší vícedenní léčbu osob resp. pacientů v lůžkovém zdravotnickém zařízení, které nelze léčit ambulantně v roce
	D4 Spolupráce v oblastech sociální péče, zdravotnictví, bezdomovectví a drogových závislostí	Řešit vybrané problémy (zdravotnictví, sociální oblast, bezpečnost, atd.) v součinnosti kompetentních subjektů	D4. I1 Realizace pravidelných setkávání za účelem předávání informací a sdílení zkušeností v řešených oblastech	D4. I2 Počet účastníků pravidelných setkávání k řešeným oblastem

Zdroj: Vlastní zpracování, PROCES, 2016

Pozn.: TO = tematická oblast SPUR

## 5. Vazba na nadřazené strategické dokumenty

Při nastavování Návrhové části bylo prioritou zajistit soulad strategických a koncepčních dokumentů na národní, regionální a lokální úrovni s navrhovanými prioritami a cíli Strategického plánu udržitelného rozvoje městské části Praha 8, čímž je zajištěno, že strategie není v rozporu s žádným z těchto dokumentů. Na jednáních pracovních skupin byly navrhované cíle a opatření tvořeny s ohledem na respektování strategických směrů uváděných v nadřazených dokumentech. V případě, že byl identifikován potenciální rozpor, nebyl daný cíl/opatření do strategie MČ zařazen. Níže je uveden přehled strategických a koncepčních dokumentů, ze kterých se vycházelo při tvorbě Návrhové části.

**Tabulka 5.1: Nadřazené strategické a koncepční dokumenty na úrovni ČR a hl. m. Prahy**

Strategické a koncepční dokumenty České republiky
Politika územního rozvoje ČR
Strategie regionálního rozvoje ČR 2014–2020
Strategický rámec udržitelného rozvoje České republiky
Strategie udržitelného rozvoje ČR
Koncepce podpory místní Agendy 21 v České republice do roku 2020
Strategické a koncepční dokumenty hl. m. Prahy
Strategický plán hlavního města Prahy
Koncepce bytové politiky hlavního města Prahy pro rok 2004 a navazující období
Koncepce kulturní politiky hlavního města Prahy
Koncepce odstraňování bariér ve veřejné hromadné dopravě v hlavním městě Praze
Koncepce péče o ohrožené děti na území hl. m. Prahy
Koncepce péče o zeleň v hlavním městě Praze
Koncepce pražských břehů
Koncepce prevence kriminality hlavního města Prahy na léta 2013 až 2016
Koncepce protidrogové politiky hlavního města Prahy pro období 2014 až 2020
Koncepce rozvoje cyklistické dopravy a rekreační cyklistiky v hl. městě Praze do roku 2020
Krajská koncepce environmentálního vzdělávání, výchovy a osvěty na území hl. m. Prahy na roky 2016–2026
Střednědobý plán rozvoje sociálních služeb na území hlavního města Prahy na období 2013– 2015
Plán odpadového hospodářství hl. m. Prahy
Prognóza, koncepce a strategie ochrany přírody a krajiny v Praze
Program realizace strategické koncepce hl. m. Prahy na období 2009–2015
Regionální plán Pražské integrované dopravy na rok 2015 s výhledem na období 2016–2019
Schválený návrh zadání Územního plánu hl. m. Prahy (Metropolitního plánu)
Strategie protidrogové politiky hlavního města Prahy pro období 2014 až 2020
Územně analytické podklady hlavního města Prahy 2014
Územní energetická koncepce hl. m. Prahy 2003–2022
Územní plán sídelního útvaru hlavního města Prahy
Zásady územního rozvoje hl. m. Prahy
Generel odvodnění hl. m. Prahy
Generel zásobování vodou hl. m. Prahy

Na národní úrovni jsou ve vztahu ke strategickému plánování nejdůležitější dokumenty:

- Strategie regionálního rozvoje ČR na období 2014–2020
- Strategický rámec udržitelného rozvoje České republiky

Pro základní přehled vazeb s těmito koncepčními dokumenty ČR je níže zpracovaná tabulka, která zobrazuje vztah s tematickými oblastmi a cíli SPUR MČ Praha 8.

**Tabulka 5.2: Vazba Strategického plánu udržitelného rozvoje Městské části Praha 8 s koncepční dokumenty ČR**

Dokument	Strategický plán udržitelného rozvoje Městské části Praha 8 (2017 – 2025)				
	Prioritní/Tematické oblasti	Rozvoj území, bydlení, řízení a správa MČ, rozvoj podnikání	Doprava, životní prostředí, technická infrastruktura	Školství, kultura, volnočasové aktivity, turistický ruch	Bezpečnost, sociální oblast, zdravotnictví
Strategie regionálního rozvoje ČR na období 2014–2020	Regionální konkurenceschopnost		X		
	Územní soudržnost	X	X	X	X
	Environmentální udržitelnost		X		
	Veřejná správa a spolupráce	X			
Strategický rámec udržitelného rozvoje České republiky	Prioritní osa 1: Společnost, člověk a zdraví		X	X	X
	Prioritní osa 2: Ekonomika a inovace	X	X	X	
	Prioritní osa 3: Rozvoj území	X	X	X	X
	Prioritní osa 4: Krajina, ekosystémy a biodiverzita		X		
	Prioritní osa 5: Stabílní a bezpečná společnost	X			X

Zdroj: PROCES, vlastní zpracování, 2016

Pozn.: X = vazba

Vzhledem k tomu, že MČ Praha 8 je součástí nadřazeného územně samosprávného celku – hl. m. Prahy, byla v rámci přípravy SPUR MČ Praha 8 zajištěna rovněž kooperace se souběžně zpracovávaným Strategickým plánem hl. m. Prahy tak, aby nastavené strategické směry, cíle a opatření byly s tímto nadřazeným dokumentem v souladu. Přehled vazeb jednotlivých opatření SPUR MČ Praha 8 na „hlavní opatření“ pražského strategického plánu je uveden v Tabulce 4.3.

**Tabulka 5.3: Vazba Strategického plánu udržitelného rozvoje městské části Praha 8 koncepční dokumenty vyšších územně samosprávných celků**

Opatření SPUR MČ PRAHA 8	Vazba na Strategický plán hl. m. Prahy (název „hlavního opatření“)
Nastavení a realizování bytové politiky MČ	Vést koncepční a aktivní městskou bytovou politiku
Rozvíjení nabídky bydlení pro znevýhodněné skupiny obyvatel vč. bezbariérového bydlení	Spravovat obecní a bytový fond odpovědně a efektivně
Efektivní chod a transparentní hospodaření MČ a jí zřízených organizací. Podporování energetických úspor veřejných budov a budov ve vlastnictví MČ	Zlepšovat kvalitu řízení
Vhodné čerpání finančních prostředků z externích zdrojů a evropských fondů	Zlepšovat kvalitu řízení
Zdrojově vyrovnání rozpočtu v oblasti provozních nákladů bez krytí z prodeje majetku	Zlepšovat kvalitu řízení
Aktivní přístupu v územně plánovací činnosti s využitím potenciálu komunitně vedeného místního rozvoje	Koordinovat rozvoj města a Pražské metropolitní oblasti
Provázání strategického a územního plánování (respektovat strategický plán v územním plánování) a stanovení priorit rozvoje	Koordinovat rozvoj města a Pražské metropolitní oblasti

Opatření SPUR MČ PRAHA 8	Vazba na Strategický plán hl. m. Prahy (název „hlavního opatření“)
Optimalizování a koncepční regulování rozvoje a výstavby na území MČ	Realizovat udržitelnou výstavbu
Omezování zahuštění sídlišť na úkor zeleně a zachování kvality bydlení	Realizovat udržitelnou výstavbu Koordinaovat rozvoj města a Pražské metropolitní oblasti
Nastavení podmínek využití veřejného prostoru	Posilovat a zkvalitňovat veřejná prostranství města
Podporování udržitelného rozvoje a vhodného využívání veřejných prostranství (např. pro volnočasové aktivity, sport, kulturu)	Posilovat a zkvalitňovat veřejná prostranství města
Navázání spolupráce MČ s místními zaměstnavateli a dalšími aktéry	Spolupracovat se soukromým sektorem
Zefektivnění propagace stávajících objektů a ploch využitelných pro podnikatelskou činnost	Podnikatelské prostředí
Posilování komunikace s místními občany, spolky a místními komunitami, s podnikateli a návštěvníky a jejich zapojování do činnosti a správy MČ	Rozvíjet kreativní a kulturní formáty zapojení obyvatel do plánování a utváření života lokalit města
Zefektivnění a zvýšení kvality činnosti a služeb úřadu zaváděním moderních konceptů a postupů (standardů) veřejné správy	Inovativně spravovat město
Zefektivnění řízení MČ ve spolupráci s HMP a jím zřízenými subjekty	Zlepšovat kvalitu řízení
Podporování a rozvíjení konceptu Smart City	Inovativně spravovat město
Podporování koncepčních a systémových řešení mobility v MČ v souladu se strategickými dokumenty HMP	Koncepčně podporovat udržitelnou mobilitu
Rozvíjení dopravní obslužnosti celého území MČ veřejnou hromadnou dopravou	Realizovat opatření pro preferenci tramvají a autobusů
Podporování rozšíření a větší využívání systému Park and Ride (P+R)/ Bike and Ride (B+R)	Urychlit rozvoj systémů P+R, K+R a B+R, procesně podporovat realizaci i v okolním regionu
Podporování rozvoje kolejových systémů a návazné infrastruktury	Koncepčně podporovat udržitelnou mobilitu
Zlepšování přestupních dopravních vazeb	Rozvíjet kompaktní město v souladu s principy města krátkých vzdáleností
Koncepční řešení bezbariérovosti a rozšiřování bezbariérových prvků v MČ	Vytvořit nové bezbariérové a bezpečné trasy a prostory pro chůzi a pro používání jízdních kol
Rozvíjení nemotorové dopravy vč. související infrastruktury a její systematické řešení	Vytvořit nové bezbariérové a bezpečné trasy a prostory pro chůzi a pro používání jízdních kol
Systematické řešení průchodnosti/průjezdnosti MČ vč. majetkoprávního řešení	Zvyšovat fyzickou prostupnost a bezbariérovost
Využívání a zpřístupnění vltavských břehů	Pokračovat v integrované revitalizaci údolních niv, vodních toků a ploch
Zlepšování technického stavu komunikací vč. chodníků	Realizovat technická a organizační opatření ke snížení hluku na nejvíce exponovaných místech
Zapojování nových technologií a aplikace vhodných bezpečnostních prvků do dopravního provozu	Vytvořit nové bezbariérové a bezpečné trasy a prostory pro chůzi a pro používání jízdních kol
Podporování udržitelného rozvoje a údržby komunikační sítě v souladu s koncepčními dokumenty HMP s cílem snižování negativních dopadů na obyvatelstvo	Regulovat a řídit provoz automobilové dopravy
Revitalizování vybraných úseků místních komunikací převážně obklopených zástavbou s cílem zkvalitnění veřejných prostranství a zvýšení bezpečnosti a plynulosti silničního provozu	Regulovat a řídit provoz automobilové dopravy
Regulování a řízení provozu automobilové dopravy	Regulovat a řídit provoz automobilové dopravy
Prověřování možností a překážek stavební optimalizace problematických dopravních uzlů	Regulovat a řídit provoz automobilové dopravy
Řešení dopravního zatížení a zklidňování dopravy v ulici V Holešovičkách.	Regulovat a řídit provoz automobilové dopravy
Vytváření vhodných parkovacích podmínek vč. zajištění dostatečné regulace parkování na území MČ	Regulovat a řídit provoz automobilové dopravy
Budování alternativních typů parkování s cílem částečného uvolňování veřejného prostranství	Regulovat a řídit provoz automobilové dopravy
Podporování rozvoje environmentálního vzdělávání, výchovy a osvěty (EVVO)	Podpořit vzdělávací programy a projekty v oblasti environmentálního vzdělávání, výchovy a osvěty (dále EVVO)
Snižování emisí znečišťujících ovzduší a dalších environmentálních rizik, vyplývajících zejména z dopravy, s důrazem na řešení situace v ulici V Holešovičkách	Dosáhnout plnění imisních limitů pro ochranu zdraví lidí a ekosystémů

<b>Opatření SPUR MČ PRAHA 8</b>	<b>Vazba na Strategický plán hl. m. Prahy (název „hlavního opatření“)</b>
Revitalizování, údržba a čistota veřejných prostranství a veřejné zeleně	<i>Posilovat a zkvalitňovat veřejná prostranství města</i>
Budování (ve spolupráci s HMP) šetrného, efektivně a ekologicky fungujícího odpadového hospodářství	<i>Nakládat šetrně se zdroji</i>
Realizování (ve spolupráci s HMP) digitálních povodňových plánů, výstavba protipovodňových opatření a realizování systémových změn na Rokytce	<i>Realizovat opatření cílené na zpomalení povrchového odtoku vody z krajiny a protierozní ochranu</i>
Udržitelné nakládání s územím, systematické vyhledávání a zajištění vhodných pozemků pro rozvojové aktivity MČ	<i>Zlepšovat kvalitu řízení</i>
Modernizování sítí technické infrastruktury	<i>Posilovat odolnost technické infrastruktury</i>
Rozvíjení environmentálně šetrného hospodaření s energiemi	<i>Posilovat odolnost technické infrastruktury</i>
Podporování zavádění alternativních forem vzdělávání	<i>Podpořit alternativní vzdělávání</i>
Podporování udržitelnosti a rozvoje kvality výuky, školství a školských zařízení (MŠ, ZŠ)	<i>Podpořit a rozvíjet další vzdělávání</i>
Podporování mimoškolních aktivit na ZŠ a v dalších školských zařízeních	<i>Podpořit oblast zájmového vzdělávání</i>
Rozšíření spolupráce mezi školami na všech stupních vzdělání, škol se zaměstnavateli a dalšími vybranými subjekty	<i>Podpořit a rozvíjet další vzdělávání</i>
Rozvíjení dalšího profesního vzdělávání	<i>Podpořit a rozvíjet další vzdělávání</i>
Podporování vzdělávání seniorů (školy, komunitní knihovny, vzdělávací centra...)	<i>Podpořit a rozvíjet další vzdělávání</i>
Vytvoření koncepce rozvoje kultury MČ vč. možností vícezdrojového financování	<i>Posílit kapacity městské správy ke kompetentnímu rozhodování v oblasti kultury a umění</i>
Podporování kulturních subjektů a organizátorů kulturních akcí a tradičních i alternativních kulturních aktivit	<i>Posílit kapacity městské správy ke kompetentnímu rozhodování v oblasti kultury a umění</i>
Zkvalitňování péče, ochraňování a využívání historického a kulturního dědictví MČ	<i>Posílit kapacity městské správy ke kompetentnímu rozhodování v oblasti kultury a umění</i>
Podporování umění ve veřejném prostoru	<i>Posílit kapacity městské správy ke kompetentnímu rozhodování v oblasti kultury a umění</i>
Zajišťování koncepčního řešení rozvoje oblasti sportu v MČ vč. možností vícezdrojového financování (zmapování prostor, ploch potenciálně využitelných pro sportovní aktivity)	<i>Podporovat zdravý životní styl a prevenci rizikového chování</i>
Podporování a rozvíjení stávajících i nových sportovních aktivit	<i>Podporovat zdravý životní styl a prevenci rizikového chování</i>
Podporování zvýšení informovanosti o využití sportovní infrastruktury	<i>Podporovat zdravý životní styl a prevenci rizikového chování</i>
Podporování duchovního rozvoje a občanské soudržnosti (vztah k místu)	<i>Podporovat a animovat vznik lokálních sítí (networků)</i>
Vytváření prostor pro komunitní aktivity (podporování činnosti spolků a dalších občanských aktivit)	<i>Podporovat a animovat vznik lokálních sítí (networků)</i>
Zajištění koncepčního řešení rozvoje cestovního ruchu	<i>Posílit nový obsah mezinárodní značky Prahy spojený se současnou kulturou</i>
Podporování prezentace, propagace a informovanosti o cestovním ruchu a větší využití stávající a rozvoj nové infrastruktury a aktivit cestovního ruchu	<i>Optimalizovat (maximalizovat) doby pobytu turistů v Praze prostřednictvím živé kulturní nabídky</i>
Podporování a propagování podnikatelských příležitostí v oblasti cestovního ruchu	<i>Podnikatelské prostředí</i>
Rozšiřování a podporování bezpečnostních prvků a ochranných systémů na území MČ	<i>Rozvíjet bezpečnost a ochranu</i>
Stabilizování a rozvíjení (spolupráce s HMP) činnosti městské policie vč. financování	<i>Rozvíjet bezpečnost a ochranu</i>
Posilování spolupráce bezpečnostních složek s ostatními subjekty, zvyšování prevence a proaktivní činnosti policie, podporování informovanosti, osvěty a posilování občanské odpovědnosti při dodržování veřejného pořádku	<i>Rozvíjet bezpečnost a ochranu</i>
Posilování bezpečnosti obyvatel v oblasti dopravy	<i>Rozvíjet bezpečnost a ochranu</i>
Posilování schopnosti obyvatel reagovat v krizových situacích	<i>Rozvíjet bezpečnost a ochranu</i>
Podporování koordinace sociální politiky MČ – zavedení procesu komunitního plánování sociálních služeb	<i>Doplnit a rozvíjet sociální a zdravotní služby pro lidi bez domova a další marginalizované osoby</i>



Opatření SPUR MČ PRAHA 8	Vazba na Strategický plán hl. m. Prahy (název „hlavního opatření“)
Zvyšování informovanosti obyvatel o dostupných sociálních službách	-
Posilování dostupnosti a úrovně současných poskytovaných zdravotních služeb	-
Podporování prevence zdravého životního stylu a zvyšování informovanosti občanů v oblasti zdravotních služeb	<i>Dobře žít ve městě</i>
Komplexní řešení problematiky bezdomovectví a sociálního vyloučení	<i>Doplnit a rozvíjet sociální a zdravotní služby pro lidi bez domova a další marginalizované osoby</i>
Podporování řešení protidrogové problematiky a dalších závislostí	<i>Doplnit a rozvíjet sociální a zdravotní služby pro lidi bez domova a další marginalizované osoby</i>
Podporování zdravého stárnutí seniorů	<i>Dobře žít ve městě</i>
Podporování a animace vzniku lokálních sítí v oblasti zdravotnictví, sociální, bezpečnost	<i>Podporovat a animovat vznik lokálních sítí (networků)</i>
Koordinovaný přístup k podpoře rodin s dětmi a realizování sociální prevence	<i>Podporovat prevenci ztráty bydlení Sladit zaměstnání a rodičovství</i>

Zdroj: PROCES, vlastní zpracování, 2016